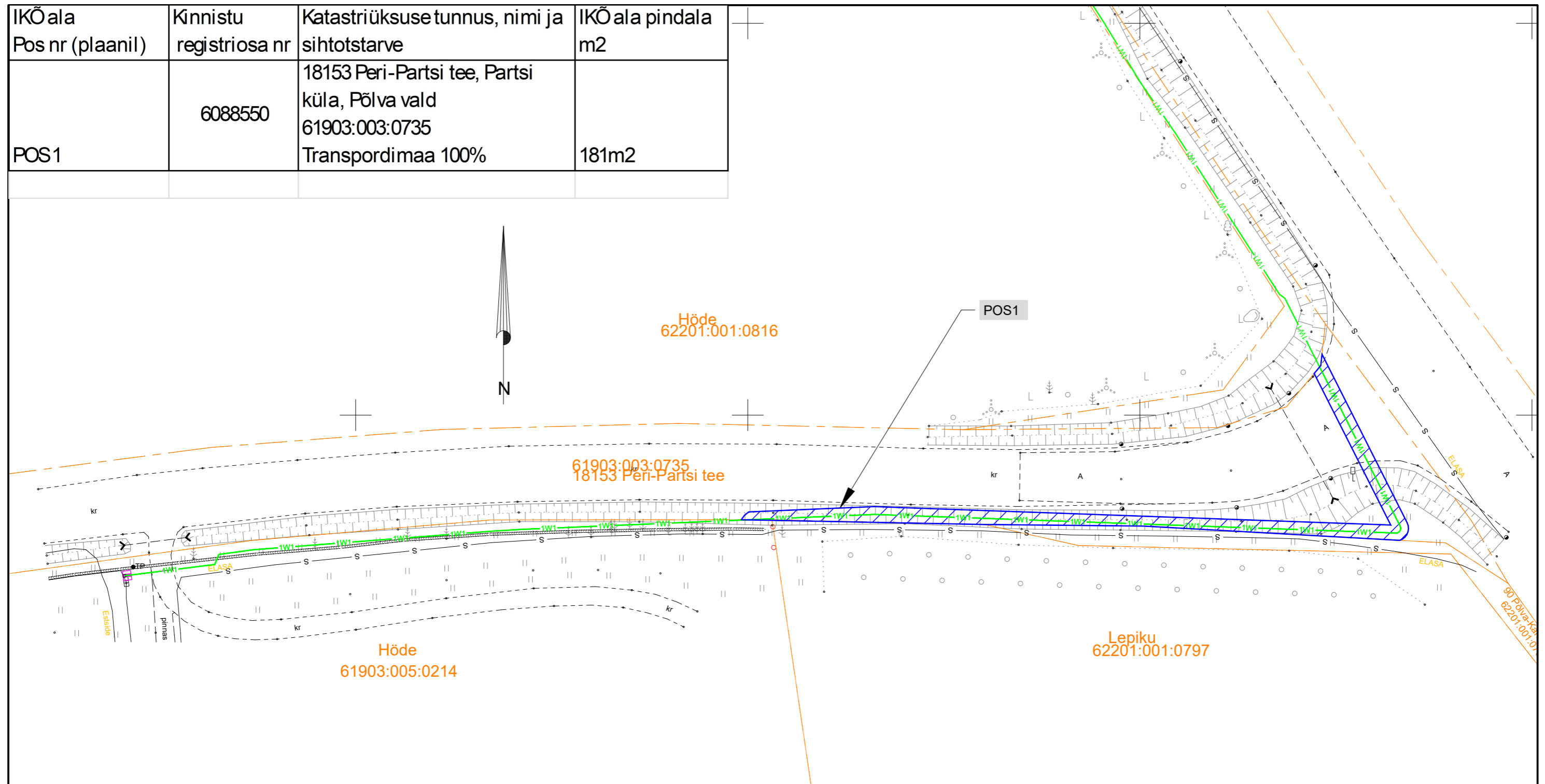






Isikliku kasutusõigusega seadmise plaan

M 1:500


IKÕ ala Pos nr (plaanil)	Kinnistu registriosa nr	Katastriüksuse tunnus, nimi ja sihtotstarve	IKÕ ala pindala m2
POS1	6088550	18153 Peri-Partsi tee, Partsi küla, Põlva vald 61903:003:0735 Transpordimaa 100%	181m2






-  Katastriüksuse piir
-  Koormatav ala
-  Projekteeritav maakaabel
-  Projekteeritav jaotuskilp

Isikliku kasutusõigusega seadmise plaan

M 1:500



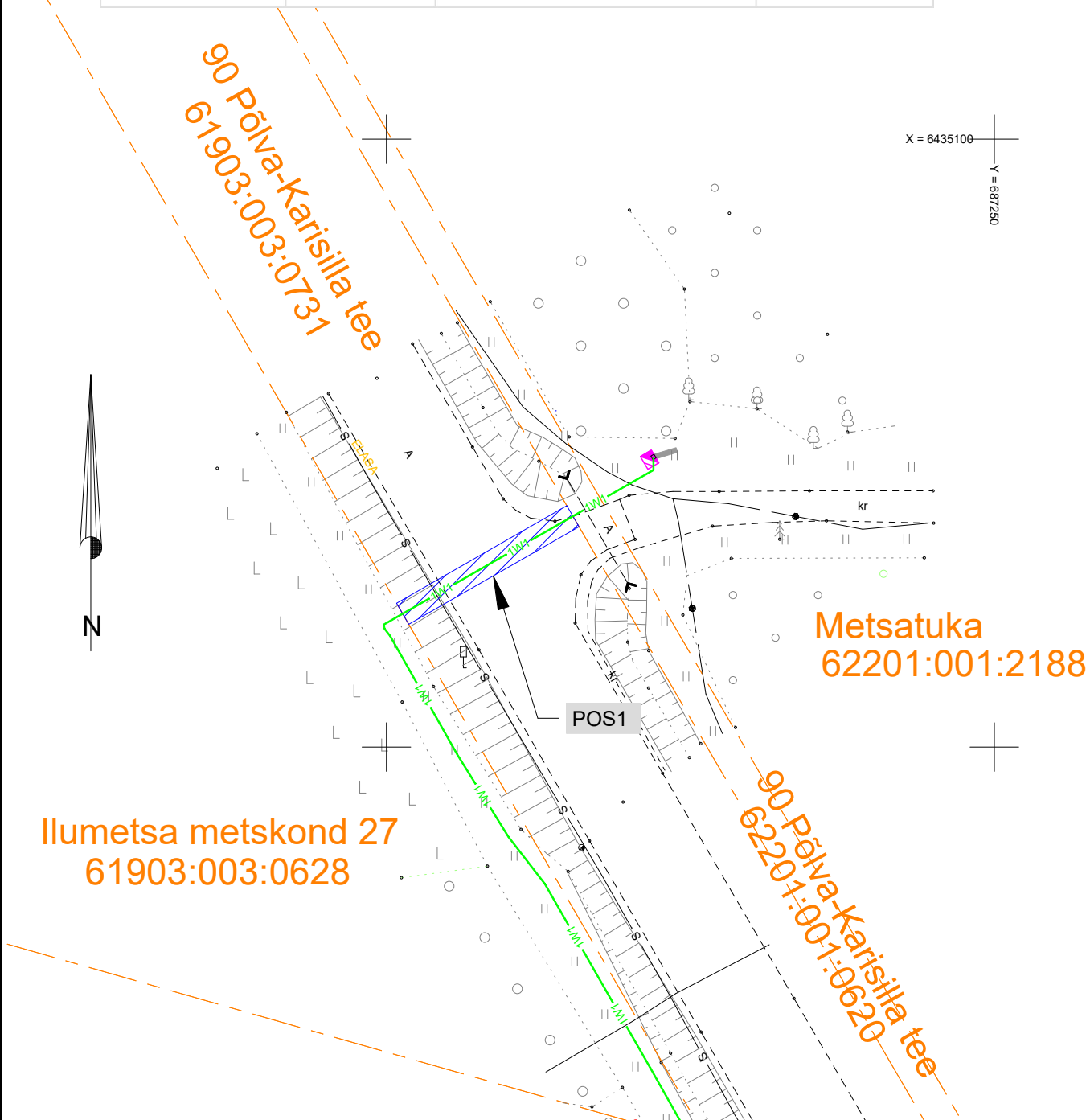
IKÕala Pos nr (plaanil)	Kinnistu registriosa nr	Katastriüksuse tunnus, nimi ja sihtotstarve	IKÕala pindala m2
POS1	17419050	90 Põlva-Karisilla tee, Partsi küla, Põlva vald 62201:001:0817 Transpordimaa 100%	248m2





-  Katastriüksuse piir
-  Koormatav ala
-  Projekteeritav maakaabel

Isikliku kasutusõigusega seadmise plaan

IKÕ ala Pos nr (plaanil)	Kinnistu registriosa nr	Katastriüksuse tunnus, nimi ja sihtotstarve	IKÕ ala pindala m2
POS1	6096350	90 Põlva-Karisilla tee, Partsi küla, Põlva vald 61903:003:0731 Transpordimaa 100%	32m2

M 1:500

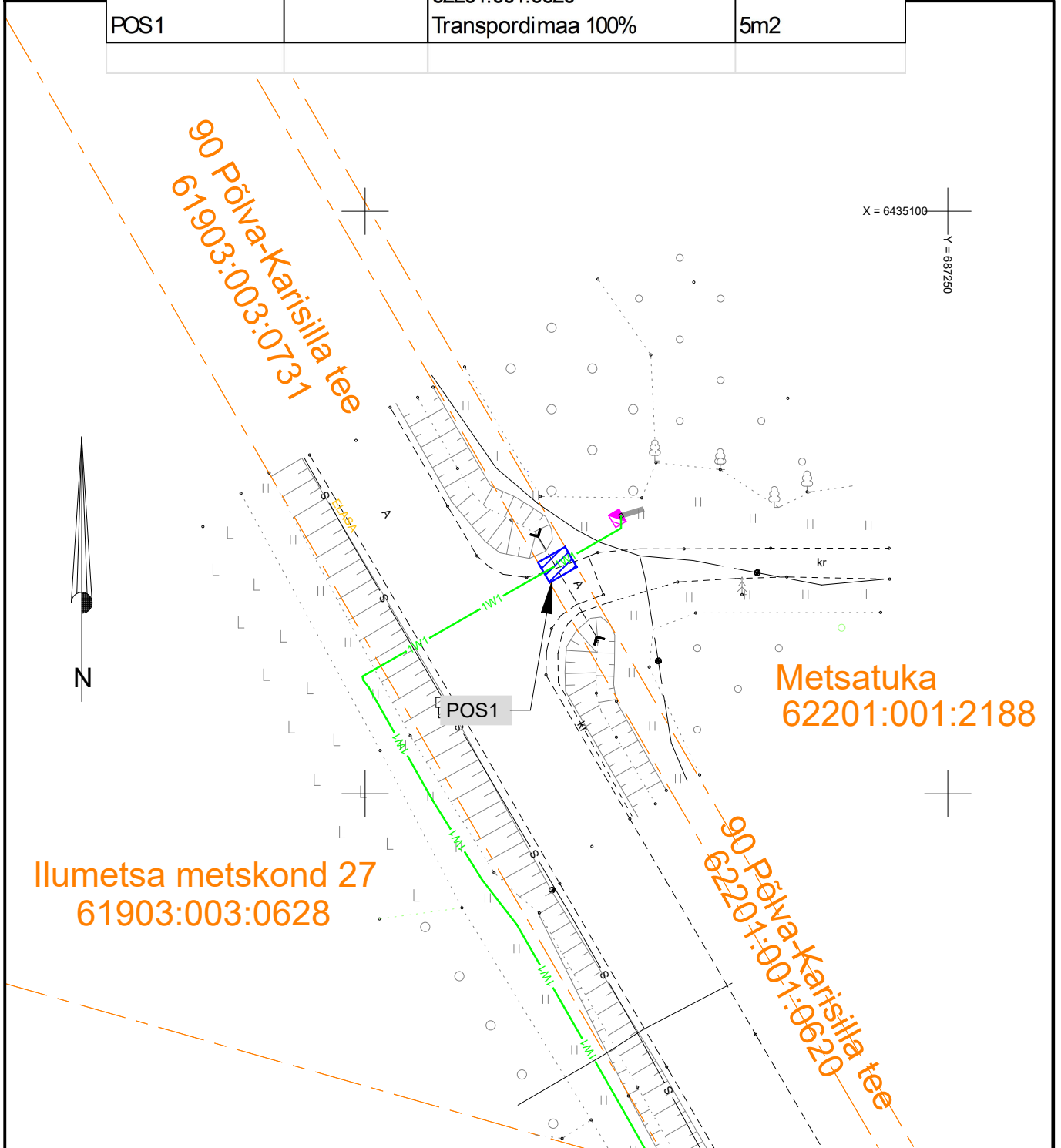






-  Katastriüksuse piir
-  Koormatav ala
-  Projekteeritav maakaabel
-  Projekteeritav liitumiskilp

Isikliku kasutusõigusega seadmise plaan

IKÕala Pos nr (plaanil)	Kinnistu registriosa nr	Katastriüksuse tunnus, nimi ja sihtotstarve	IKÕala pindala m ²
POS1	15999350	90 Põlva-Karisilla tee, Partsi küla, Põlva vald 62201:001:0620 Transpordimaa 100%	5m ²

M 1:500



-  Katastriüksuse piir
-  Koormatav ala
-  Projekteeritav maakaabel
-  Projekteeritav liitumiskilp